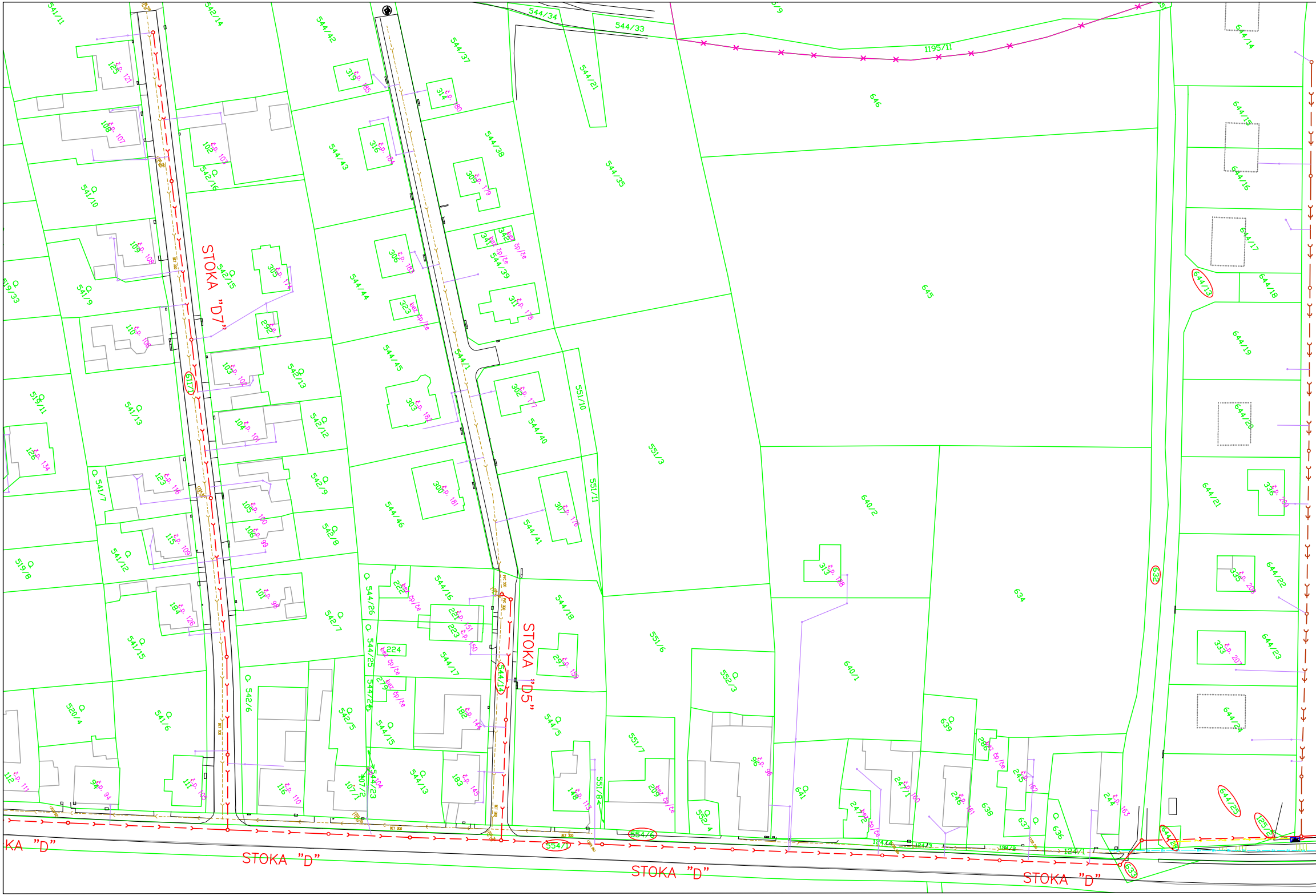
STOKA "D7"
STOKA "D5"
STOKA "D"
STOKA "D"
STOKA "D"
KA "D"
541/11
542/14
544/42
544/37
544/34
544/33
544/21
1195/11
646
644/14
644/15
644/16
644/17
644/13
644/18
644/19
644/20
644/21
644/22
644/23
644/24
644/25
645
544/38
544/35
544/43
544/44
544/45
544/46
544/39
544/40
544/41
544/1
551/10
551/11
551/3
551/6
551/7
551/8
640/2
640/1
634
632
633
636
637
638
639
641
542/16
542/15
542/13
542/12
542/9
542/8
542/7
542/6
542/5
541/10
541/9
541/13
541/7
541/12
541/15
541/6
519/33
519/11
519/8
520/4
544/26
544/25
544/24
544/23
544/16
544/17
544/18
544/14
544/15
544/13
544/5
552/3
552/4
554/1
554/2
1071
1072
124/1
124/3
125/3
125/1
č.p. 121
č.p. 107
č.p. 108
č.p. 106
č.p. 134
č.p. 116
č.p. 109
č.p. 126
č.p. 111
č.p. 94
č.p. 103
č.p. 174
č.p. 102
č.p. 101
č.p. 100
č.p. 99
č.p. 98
č.p. 110
č.p. 185
č.p. 184
č.p. 183
č.p. 182
č.p. 181
č.p. 80
č.p. 179
č.p. 178
č.p. 177
č.p. 176
č.p. 151
č.p. 150
č.p. 144
č.p. 145
č.p. 159
č.p. 113
č.p. 104
č.p. 208
č.p. 209
č.p. 207
č.p. 96
č.p. 160
č.p. 161
č.p. 162
č.p. 163
bez čp/če
224
296
BET 300
PVC 300

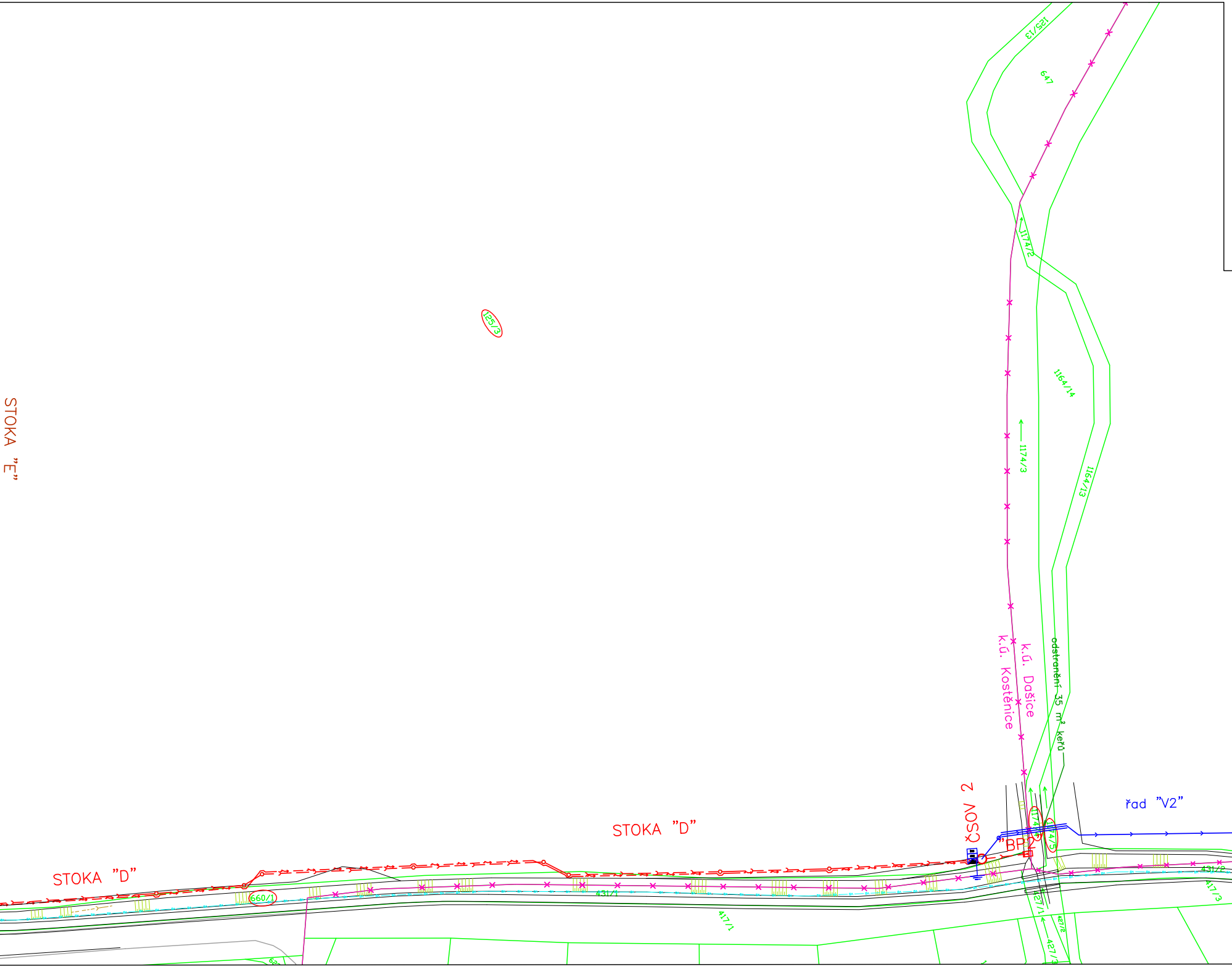
STOKA "E"
125/13
647
1174/2
125/3
1164/14
1174/3
1164/13
k.ú. Dašice
k.ú. Kostěnice
odstranění 35 m² keřů
ČSOV 2
"BP2"
1174/4
1174/5
řad "V2"
STOKA "D"
STOKA "D"
660/1
431/1
417/1
431/2
417/3
427/1
427/2
427/3

LEGENDA:

čáry katastrální mapy:

- hranice katastrálního území
- parcelní hranice pozemky
- slučkové hranice (vnitřní kresba)

navržené sítě:

- gravitační splašková kanalizace
- kanalizační výtlak
- přípojka NN k ČS
- přípojka NN k ČS – část zajišťovaná firmou ČEZ
- hlavní řad tlakové splaškové kanalizace
- tlaková přípojka zakončená čerpací stanicí – součást jiné akce
- hlavní gravitační řad navržený v rámci akce "Dostavba splaškové kanalizace Kostěnice"
- gravitační splašková kanalizační přípojka – součást jiné akce
- XXXX pozemek dotčený stavbou

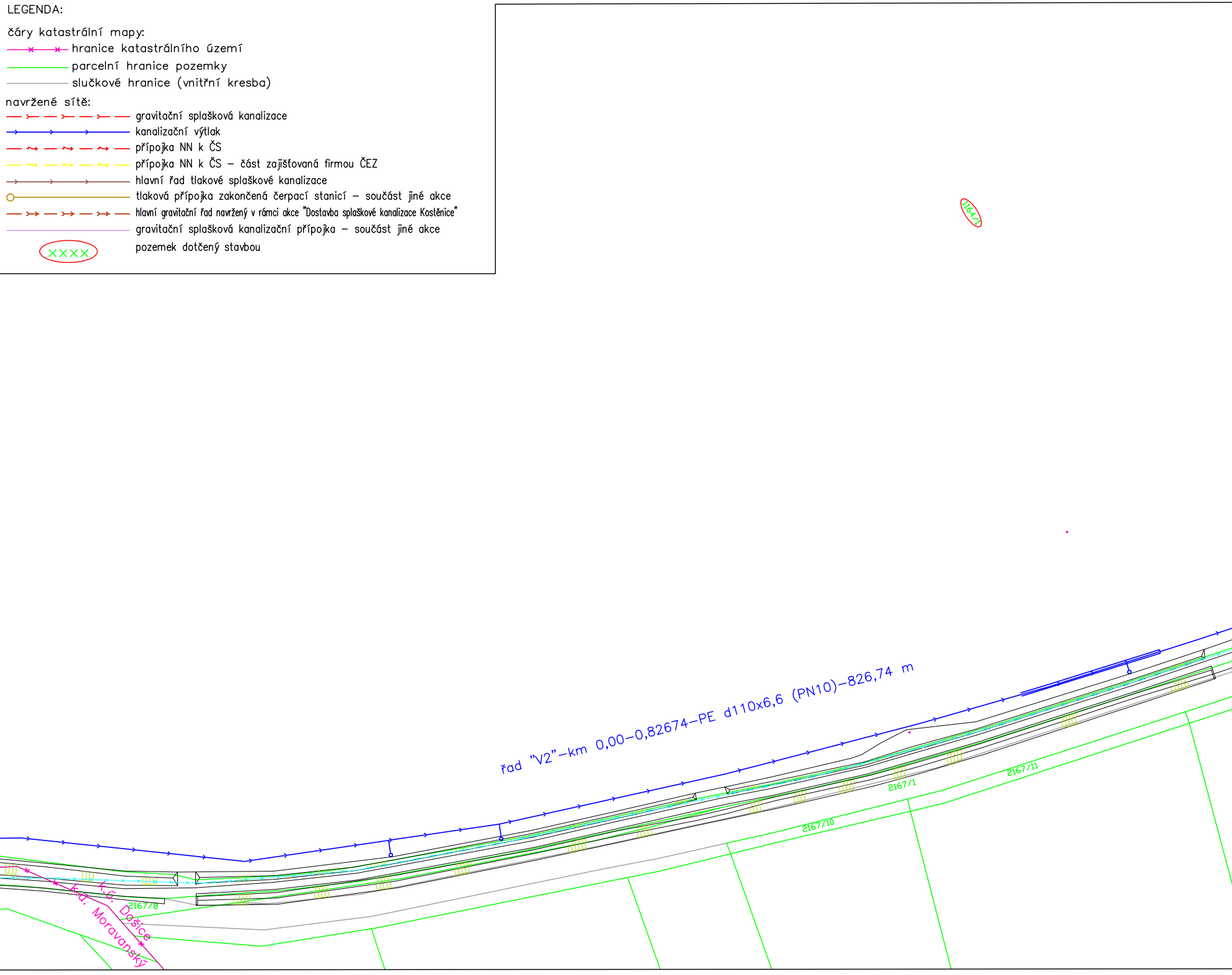
1164/1
řad "V2"-km 0,00-0,82674-PE d110x6,6 (PN10)-826,74 m
2167/11
2167/1
2167/10
216778
k.ú. Dašice
k.ú. Moravanský

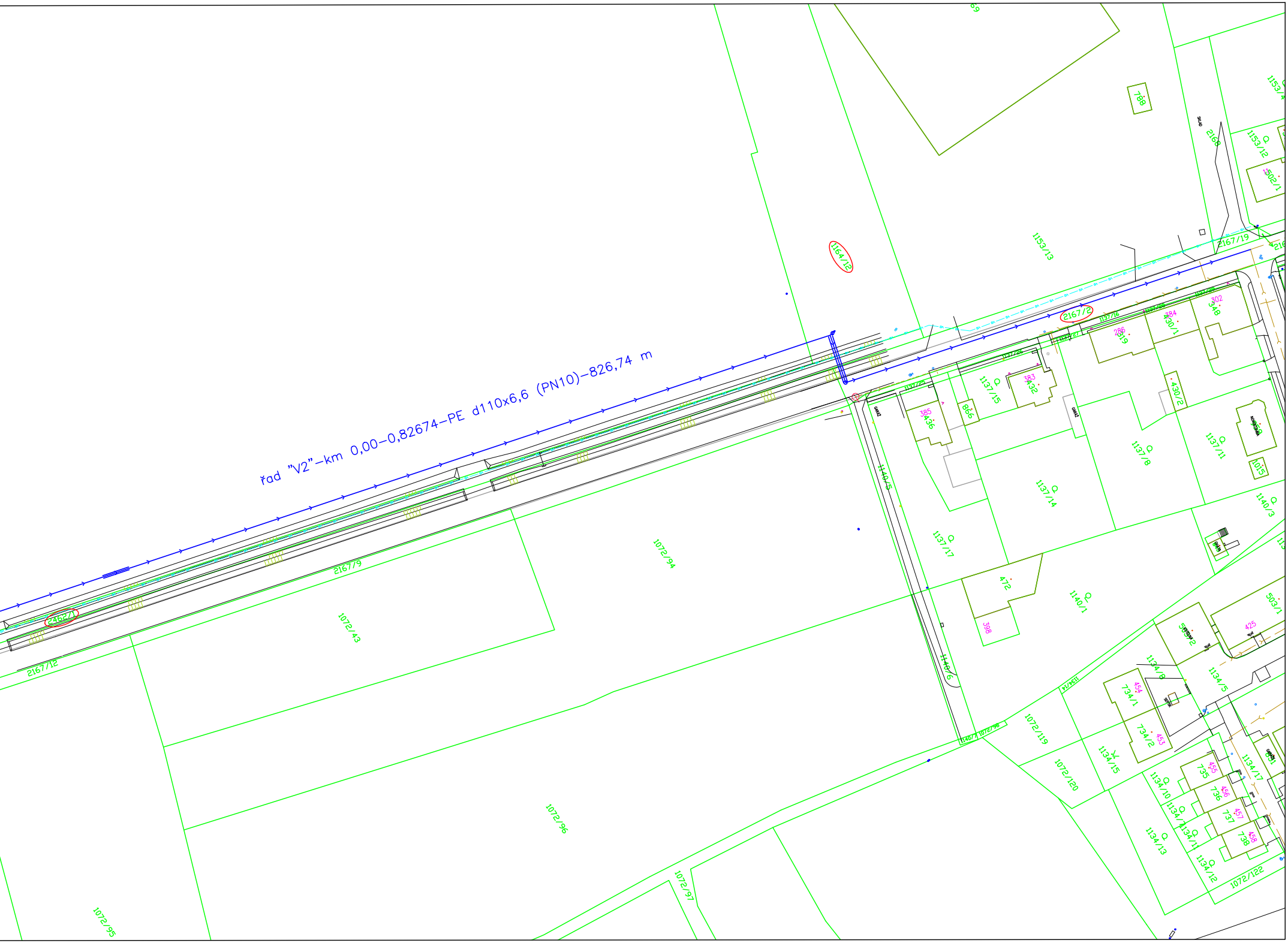
řad "V2"-km 0,00-0,82674-PE d110x6,6 (PN10)-826,74 m
1164/12
1153/13
788
2167/19
1153/12
1502/1
2167/2
1137/16
1137/27
1137/26
1137/25
286
319
384
430/1
302
348
383
432
1137/15
385
436
866
430/2
1137/8
1137/11
1015
1137/14
1140/5
1140/3
1137/17
472
398
1140/1
1140/6
503/1
503/2
425
1134/8
1134/5
454
734/1
453
734/2
1134/14
1140/7
1072/98
1072/119
1072/120
1134/15
1134/17
455
735
456
736
457
737
458
738
1134/10
1134/13
1134/11
1134/12
1072/122
1072/94
2167/9
2162/1
1072/43
2167/12
1072/96
1072/97
1072/95
GARÁŽ
KOTELNA
SEPTIK
CHATA

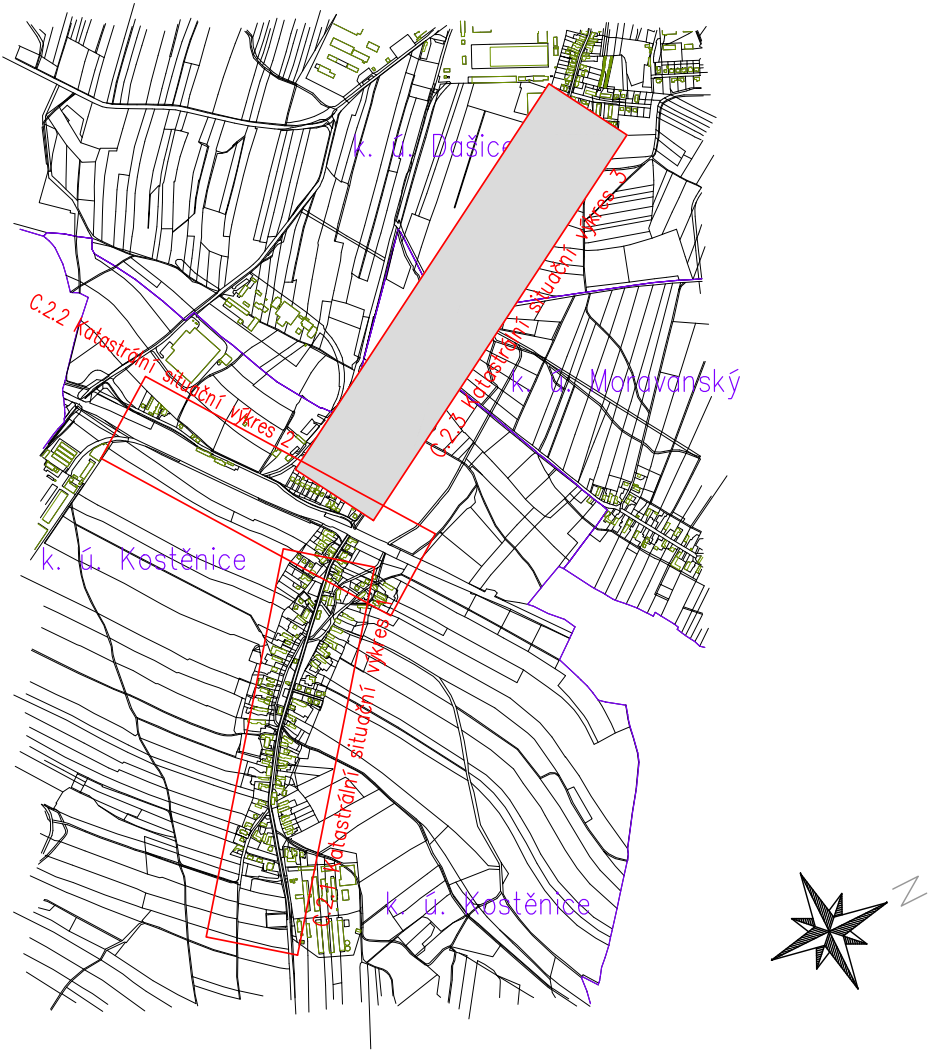
k. ú. Dašice
k. ú. Moravanský
k. ú. Kostěnice
k. ú. Kostěnice
C.2.2 Katastrální situační výkres 2
C.2.3 Katastrální situační výkres 3
C.2.1 Katastrální situační výkres 1
N

Zodpovědný projektant	Vypracoval	Technická kontrola
Ing. Ladislav Malý	Ing. Ladislav Malý	Ing. Lubor Dítě
Kraj: Pardubický	Obec: Kostěnice, Dašice	
Investor: Obec Kostěnice, Kostěnice 8, 530 02 Pardubice		

multiaQua

MULTIAQUA s. r. o.
VEVERKOVA 1343
500 02 HRADEC KRÁLOVÉ
IČO: 60113111 TEL. +420 498 500 359
DIČ: CZ60113111 WWW.MULTIAQUA.CZ

Splašková kanalizace Kostěnice

Katastrální situační výkres 3

Stupeň	DPS
Datum	srpen 2018
Zakázkové číslo	M18/040
Formát	8 x A4
Měřítko: 1:1000	Číslo přílohy: C.2.3

Předložená dokumentace je duševním vlastnictvím firmy Multiaqua s.r.o., Hradec Králové